

## Place de la Madeleine 75008 Paris

BR 90

## ETAT DES RISQUES ET POLLUTIONS

En application des articles L125-5 à 7 et R125-26 du code de l'environnement.

Date de commande : 02/02/2024  
Valide jusqu'au : 02/08/2024  
N° de commande : 496709

Commune : Paris  
Code postal : 75008  
Code insee : 75108  
Lat/Long : 48.870062, 2.324455

Vendeur ou Bailleur : Ancien president  
Acquéreur ou locataire : Future President

Parcelle(s) :  
75108 000 BR 90



### RADON

Niveau 1

Fiche Radon

### SEISME

Niveau 1

Fiche Seisme

### ENSA / PEB

Aucun

### RECU DU TRAIT DE COTE

Non concerné

### SOLS ARGILEUX

Faible ou Nul

### SIS

0

### CASIAS

80

### ICPE

7



\* A titre informatif

Les informations sur les risques auxquels ce bien est exposé sont disponibles sur le site Géorisques : [georisques.gouv.fr](https://georisques.gouv.fr) (article R.125-25)

Cliquez sur le lien suivant pour trouver les informations légales, documents de références et annexes qui ont permis la réalisation de ce document.

<https://www.etat-risque.com/s/SMGRD>

## LES PLANS DE PREVENTIONS NATURELS

| Type   | Plan de Prevention des Risques   |  | Exposition  |
|--|----------------------------------|--|---|
| <b>Mouvement de terrain</b><br> | <b>APPROUVÉ</b><br>Le 24/02/1977 | R111.3 - Dissolution de gypse, Mouvement de terrain  | BR 90 <span style="background-color: green; color: white; padding: 2px;">Non</span> |
|  | <b>APPROUVÉ</b><br>Le 18/03/1991 | R111.3 - Anciennes carrières, Mouvement de terrain   |   |
|  | <b>APPROUVÉ</b><br>Le 18/03/1991 | R111.3 - Anciennes carrières, Mouvement de terrain - Affaissements et effondrements liés aux cavités souterraines (hors mines) |   |
| <b>Inondation</b><br>           | <b>APPROUVÉ</b><br>Le 14/07/2003 | PPRi de Paris, Inondation  | BR 90 <span style="background-color: green; color: white; padding: 2px;">Non</span> |
|  | <b>APPROUVÉ</b><br>Le 14/07/2003 | PPRi de Paris, Inondation - Par une crue à débordement lent de cours d'eau   |   |
|  | <b>APPROUVÉ</b><br>Le 19/04/2007 | PPRi de Paris - Révision, Inondation - Par une crue à débordement lent de cours d'eau  |   |

## LES PLANS DE PREVENTIONS MINIERS

| Type  | Plans de Preventions des Risques | Exposition |
|---|----------------------------------|------------|
| Cette commune ne dispose d'aucun plan de prevention miniers |                                  |            |

## LES PLANS DE PREVENTIONS TECHNOLOGIQUES

| Type  | Plans de Preventions des Risques | Exposition |
|---|----------------------------------|------------|
| Cette commune ne dispose d'aucun plan de prevention technologique |                                  |            |

# ETAT DES RISQUES

| Adresse de l'immeuble ou numéro de la ou des parcelles concernées  | Code postal ou code insee | Nom de la commune  |
|--|---------------------------|--|
| Place de la Madeleine 75008 Paris<br>BR 90   | 75008 (75108)             | Paris  |
| <b>Situation de l'immeuble au regard d'un ou plusieurs plans de prévention des risques naturels (PPRN)</b>   |                           |  |
| L'immeuble est situé dans le périmètre d'un PPR <b>NATURELS</b>  |                           | Oui <input type="checkbox"/> Non <input checked="" type="checkbox"/> |
| Prescrit <sup>(1)</sup> <input type="checkbox"/> ou anticipé <sup>(2)</sup> <input type="checkbox"/> ou approuvé <sup>(3)</sup> <input type="checkbox"/> ou approuvé et en cours de révision <sup>(4)</sup> <input type="checkbox"/>         |                           | Date <input type="text"/>  |
| Si oui, les risques naturels pris en considération sont liés à : <input type="text"/>  |                           |  |
| > L'immeuble est concerné par des prescriptions de travaux dans le règlement du PPRN   |                           | Oui <input type="checkbox"/> Non <input type="checkbox"/>            |
| Si oui, les travaux prescrits ont été réalisés   |                           | Oui <input type="checkbox"/> Non <input type="checkbox"/>            |
| <b>Situation de l'immeuble au regard d'un plan de prévention des risques miniers (PPRM)</b>  |                           |  |
| L'immeuble est situé dans le périmètre d'un autre PPR <b>MINIERS</b>   |                           | Oui <input type="checkbox"/> Non <input checked="" type="checkbox"/> |
| Prescrit <sup>(1)</sup> <input type="checkbox"/> ou anticipé <sup>(2)</sup> <input type="checkbox"/> ou approuvé <sup>(3)</sup> <input type="checkbox"/> ou approuvé et en cours de révision <sup>(4)</sup> <input type="checkbox"/>         |                           | Date <input type="text"/>  |
| Si oui, les risques naturels pris en considération sont liés à : <input type="text"/>  |                           |  |
| > L'immeuble est concerné par des prescriptions de travaux dans le règlement du PPRM   |                           | Oui <input type="checkbox"/> Non <input type="checkbox"/>            |
| Si oui, les travaux prescrits ont été réalisés   |                           | Oui <input type="checkbox"/> Non <input type="checkbox"/>            |
| <b>Situation de l'immeuble au regard d'un plan de prévention des risques technologiques (PPRT)</b>   |                           |  |
| L'immeuble est situé dans le périmètre d'un autre PPR <b>TECHNOLOGIQUES</b>  |                           | Oui <input type="checkbox"/> Non <input checked="" type="checkbox"/> |
| Prescrit <sup>(1)</sup> <input type="checkbox"/> ou approuvé <sup>(3)</sup> <input type="checkbox"/> ou approuvé et en cours de révision <sup>(4)</sup> <input type="checkbox"/>   |                           | Date <input type="text"/>  |
| Si oui, les risques technologiques pris en considération sont liés à :<br>Effet toxique <input type="checkbox"/> ou effet thermique <input type="checkbox"/> ou effet de surpression <input type="checkbox"/>                                |                           |  |
| > L'immeuble est situé en secteur d'expropriation ou de délaissement   |                           | Oui <input type="checkbox"/> Non <input type="checkbox"/>            |
| > L'immeuble est situé en zone de prescription :   |                           | Oui <input type="checkbox"/> Non <input type="checkbox"/>            |
| - si la transaction concerne un logement, des travaux prescrits ont été réalisés   |                           | Oui <input type="checkbox"/> Non <input type="checkbox"/>            |
| - si la transaction ne concerne pas un logement, l'information sur le type de risques auxquels l'immeuble est exposé ainsi que leur gravité, probabilité et cinétique, est jointe à l'acte de vente ou au contrat de location <sup>(5)</sup> |                           | Oui <input type="checkbox"/> Non <input type="checkbox"/>            |

## Situation de l'immeuble au regard du zonage sismique réglementaire

L'immeuble se situe dans une zone de sismicité classée en :

Zone 1  
Très faible

Zone 2  
Faible

Zone 3  
Modérée

Zone 4  
Moyenne

Zone 5  
Forte

## Situation de l'immeuble au regard du zonage réglementaire à potentiel radon

L'immeuble se situe dans une commune à potentiel radon classée en niveau 3

Oui  Non

## Information relative à la pollution des sols

Le terrain est situé en secteur d'information sur les sols (SIS)

Oui  Non

## Information relative aux sinistres indemnisés par l'assurance à la suite d'une catastrophe Naturels, Miniers ou Technologiques

L'immeuble a-t-il donné lieu au versement d'une indemnité à la suite d'une catastrophe Naturels, Miniers ou Technologiques ?

Oui  Non

## Situation de l'immeuble au regard du recul du trait de côte (RTC)

L'immeuble est-il situé sur une commune exposée au recul du trait de côte et listée par [décret n° 2022-750 du 29 avril 2022](#) ?

Oui  Non  N/C

L'immeuble est situé dans une zone exposée au recul du trait de côte identifiée par un document d'urbanisme.

Oui  Non  N/C

Ces documents sont notamment accessibles à l'adresse : [geoportail-urbanisme.gouv.fr](https://geoportail-urbanisme.gouv.fr)

Si oui, l'horizon temporel d'exposition au recul du trait de côte est :

> d'ici à 30 ans  > compris entre 30 et 100 ans  N/C

> L'immeuble est-il concerné par des prescriptions applicables à cette zone ?

Oui  Non  N/C

> L'immeuble est-il concerné par une obligation de démolition et de remise en état à réaliser ?

Oui  Non  N/C

Vendeur / Bailleur

Date / Lieu

Acquéreur / Locataire

Nom

Ancien président

Date

02/02/2024

Nom

Future President

Signature

Lieu

Paris

Signature

(1) **Prescrit** = PPR en cours d'élaboration à la suite d'un arrêté de prescription.

(2) **Anticipé** = PPR visant les nouveaux immeubles et bien immobiliers et rendu immédiatement opposable par arrêté préfectoral.

(3) **Approuvé** = PPR adopté et annexé au document d'urbanisme.

(4) **Approuvé et en cours de révision** = PPR adopté mais actuellement en cours de modification ou de révision. Il est conseillé de se renseigner sur les éventuelles modifications de prescription.

(5) Information non obligatoire au titre de l'information acquéreur locataire mais fortement recommandée.

Information sur les risques naturels, miniers ou technologiques, la sismicité, le potentiel radon, le retrait du trait de côte et les pollutions de sols, pour en savoir plus... consultez les sites Internet : [georisques.gouv.fr](https://georisques.gouv.fr) et [geoportail-urbanisme.gouv.fr](https://geoportail-urbanisme.gouv.fr)

# ETAT DES NUISANCES SONORES AÉRIENNES

Les zones de bruit des plans d'exposition au bruit constituent des servitudes d'urbanisme (art. L. 112-3 du code de l'urbanisme) et doivent à ce titre être notifiées à l'occasion de toute cession, location ou construction immobilière

Cet état est établi sur la base des informations mises à disposition par arrêté préfectoral

N°  du  Mis à jour le

2. Adresse  Code postal ou Insee  Commune   
Place de la Madeleine 75008 Paris 75008 (75108) Paris

## SITUATION DE L'IMMEUBLE AU REGARD D'UN OU PLUSIEURS PLANS D'EXPOSITION AU BRUIT (PEB)

>L'immeuble est situé dans le périmètre d'un PEB Oui  Non

Révisé  Approuvé  Date

Si oui, nom de l'aérodrome :

>L'immeuble est concerné par des prescriptions de travaux d'insonorisation Oui  Non

Si oui, les travaux prescrits ont été réalisés Oui  Non

## SITUATION DE L'IMMEUBLE AU REGARD DU PLAN D'EXPOSITION AU BRUIT (PEB)

L'immeuble se situe dans une zone de bruit d'un plan d'exposition au bruit définie comme :

NON  zone A<sup>1</sup>  zone B<sup>2</sup>  zone C<sup>3</sup>  zone D<sup>4</sup>   
Aucun  Très forte  Forte  modérée  Faible

<sup>1</sup> (intérieur de la courbe d'indice Lden 70)

<sup>2</sup> (entre la courbe d'indice Lden 70 et une courbe choisie entre Lden 65 celle et 62)

<sup>3</sup> (entre la limite extérieure de la zone B et la courbe d'indice Lden choisi entre 57 et 55)

<sup>4</sup> (entre la limite extérieure de la zone C et la courbe d'indice Lden 50). Cette zone n'est obligatoire que pour les aérodromes mentionnés au I de l'article 1609 quatervicies A du code général des impôts.(et sous réserve des dispositions de l'article L.112-9 du code l'urbanisme pour les aérodromes dont le nombre de créneaux horaires attribuables fait l'objet d'une limitation réglementaire sur l'ensemble des plages horaires d'ouverture). Nota bene : Lorsque le bien se situe sur 2 zones, il convient de retenir la zone de bruit la plus importante.

## DOCUMENTS DE RÉFÉRENCE PERMETTANT LA LOCALISATION DE L'IMMEUBLE AU REGARD DES NUISANCES PRISENT EN COMPTE

Document de reference :

Le plan d'exposition au bruit est consultable sur le site Internet du Géoportail de l'institut national de l'information géographique et forestière (I.G.N) à l'adresse suivante : <https://www.geoportail.gouv.fr/>

Le plan d'exposition au bruit de l'aérodrome de :  
peut être consulté à la mairie de la commune de :  
où est sis l'immeuble.

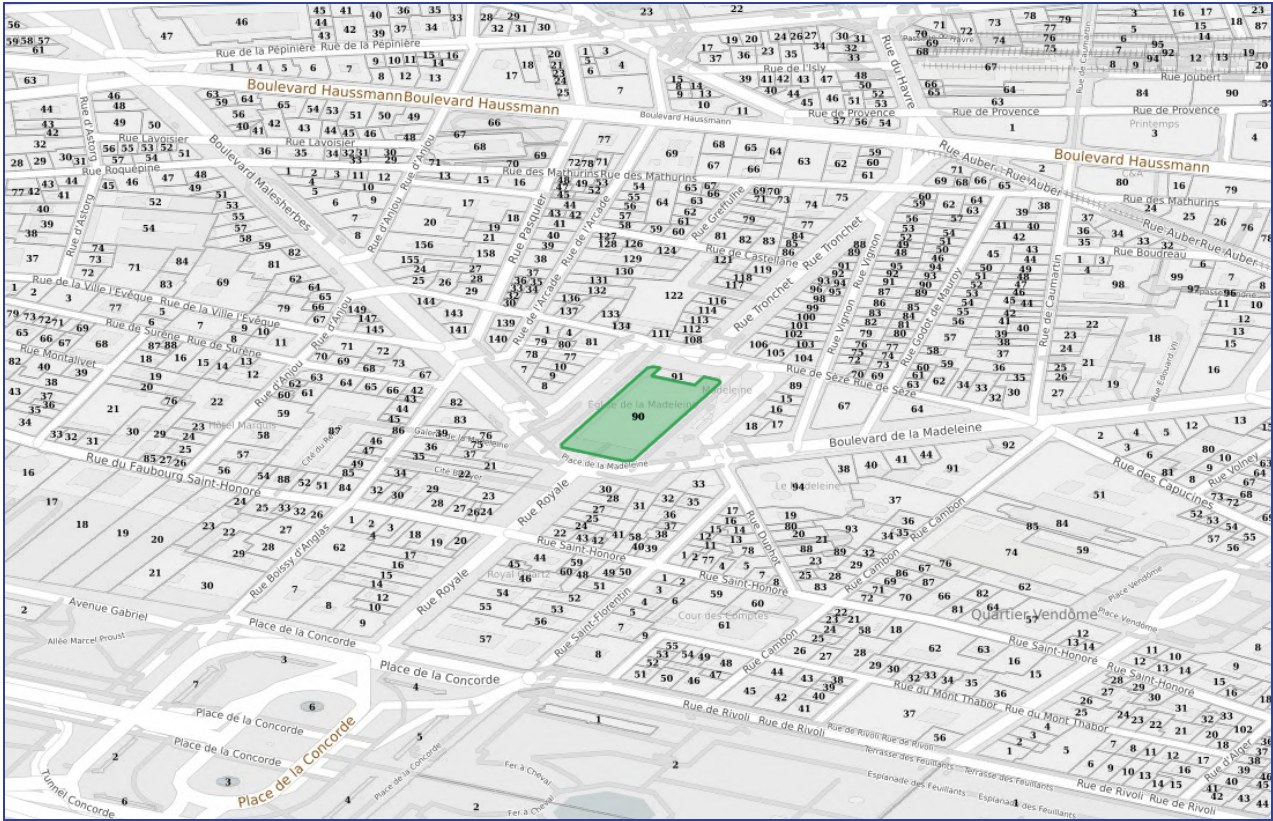
Vendeur ou Bailleur  
**Ancien president**

Date / Lieu  
**02/02/2024**

Acquéreur ou Locataire  
**Future President**

Information sur les nuisances sonores aériennes pour en savoir plus.consultez le site Internet du ministère de la transition écologique et solidaire <https://www.ecologique-solidaire.gouv.fr/>

# PPRN - MOUVEMENT DE TERRAIN



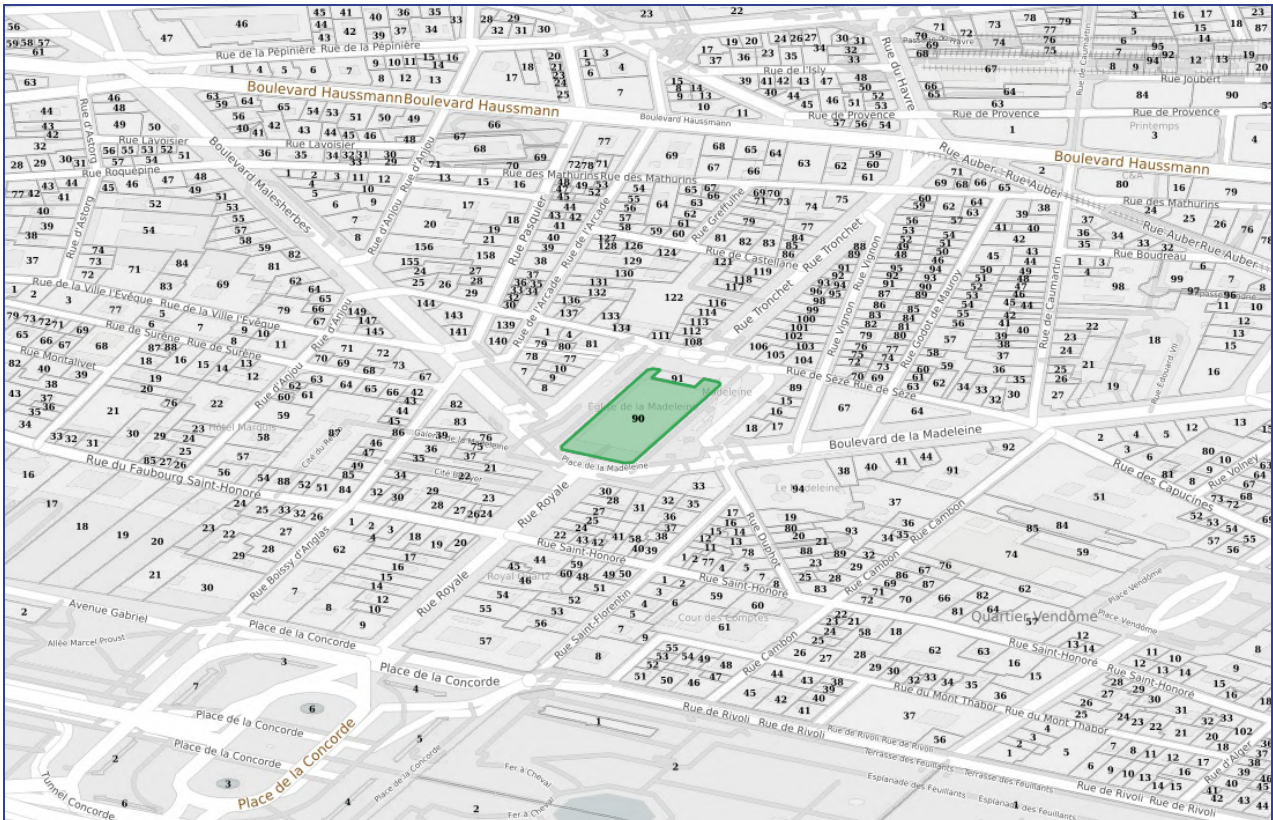
Non concerné

# PPRN - MOUVEMENT DE TERRAIN - CARRIERES



Non concerné

# PPRN - MOUVEMENT DE TERRAIN - ARGILES



Non concerné

# PPRN - INONDATION



Zone de risque



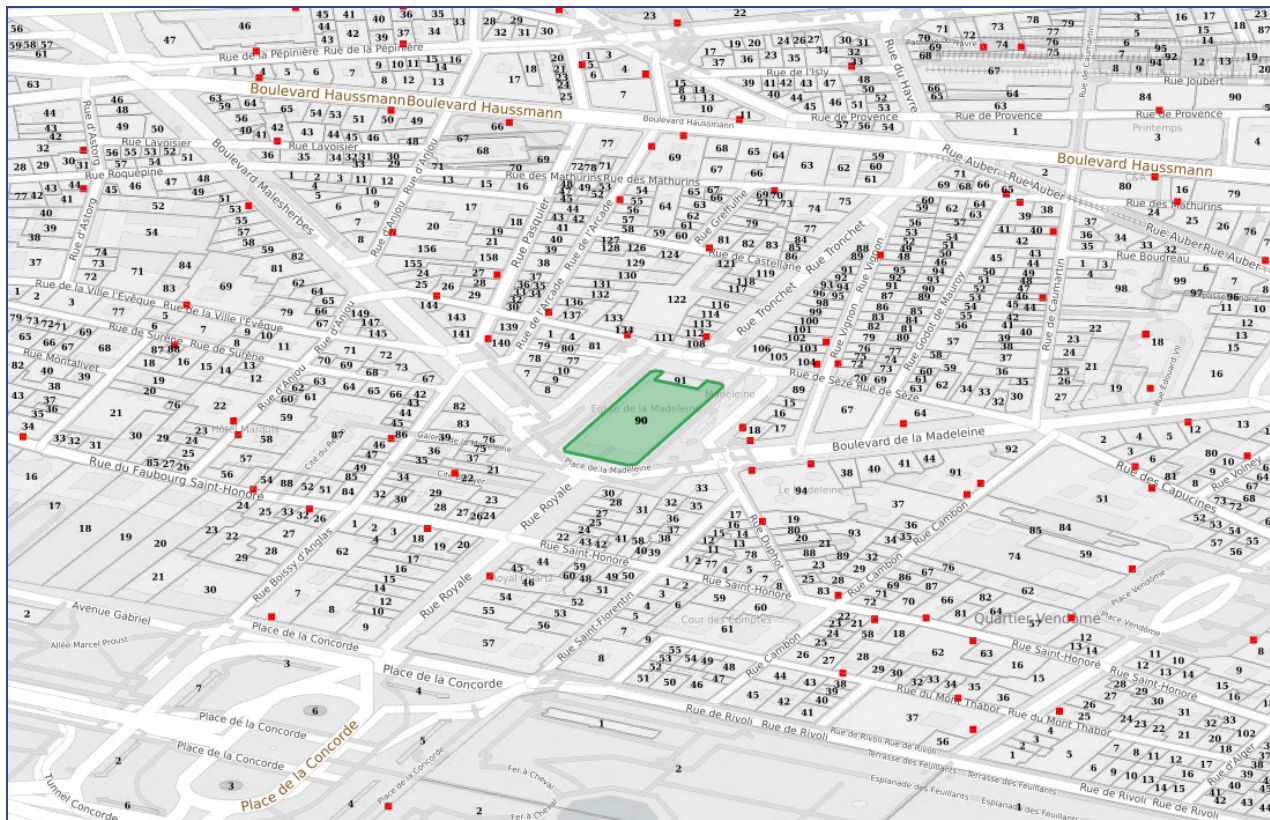
1 - Très faible

POTENTIEL RADON



Niveau 1





■ Casias



● ICPE

| Code                                     | Description | Distance | Fiche |
|--|-------------|----------|-------|
| Aucun site SIS à moins de 500 mètres ... |             |          |       |

 CARTE DES ANCIENS SITES INDUSTRIELS ET ACTIVITÉS DE SERVICES **CASIAS** - À MOINS DE 500 MÈTRES

| Code       | Description  | Distance   | Fiche                   |
|------------|--|------------|-------------------------|
| SSP3865991 | <b>(Etat Indéterminé)</b> Parfumerie 16 Place Madeleine  | 39 Mètres  | <a href="#">Détails</a> |
| SSP3866920 | <b>(Etat Indéterminé)</b> Parc de stationnement 16 Place MADELEINE                                       | 39 Mètres  | <a href="#">Détails</a> |
| SSP3869279 | <b>(Etat En arrêt)</b> 16 boulevard MADELEINE  | 52 Mètres  | <a href="#">Détails</a> |
| SSP3868349 | <b>(Etat En arrêt)</b> 25 Place MADELEINE  | 58 Mètres  | <a href="#">Détails</a> |
| SSP3870657 | <b>(Etat Indéterminé)</b> imprimerie, lithographie, taille douce 3 rue Tronchet                          | 61 Mètres  | <a href="#">Détails</a> |
| SSP3870666 | <b>(Etat Indéterminé)</b> imprimerie, typographie, taille douce 9 rue Vignon                             | 70 Mètres  | <a href="#">Détails</a> |
| SSP3869602 | <b>(Etat En arrêt)</b> 23 boulevard MADELEINE ( 1 à 23)  | 73 Mètres  | <a href="#">Détails</a> |
| SSP3865692 | <b>(Etat Indéterminé)</b> Fabrique d'arme (fusils, pistolets) 5 Cité Berryer                             | 80 Mètres  | <a href="#">Détails</a> |
| SSP3869925 | <b>(Etat En arrêt)</b> LABORATOIRE D'ANALYSES (RADIOACTIVITE) 12 rue VIGNON                              | 83 Mètres  | <a href="#">Détails</a> |
| SSP3869971 | <b>(Etat En arrêt)</b> LABORATOIRE D'ANALYSES (RADIOACTIVITE) 13 rue VIGNON                              | 95 Mètres  | <a href="#">Détails</a> |
| SSP3867083 | <b>(Etat Indéterminé)</b> 17 boulevard MADELEINE ( 1 à 23)   | 104 Mètres | <a href="#">Détails</a> |
| SSP3869822 | <b>(Etat Indéterminé)</b> 12 rue ARCADE  | 113 Mètres | <a href="#">Détails</a> |
| SSP3869683 | <b>(Etat Indéterminé)</b> 33 rue BOISSY D ANGLAS   | 115 Mètres | <a href="#">Détails</a> |
| SSP3870681 | <b>(Etat Indéterminé)</b> imprimerie 2 rue Pasquier  | 119 Mètres | <a href="#">Détails</a> |
| SSP3869111 | <b>(Etat Indéterminé)</b> 18 rue DUPHOT  | 121 Mètres | <a href="#">Détails</a> |
| SSP3869564 | <b>(Etat Indéterminé)</b> 8 boulevard MADELEINE (2 à 12)   | 132 Mètres | <a href="#">Détails</a> |
| SSP3870676 | <b>(Etat Indéterminé)</b> imprimerie, typographie 5 rue Faubourg Saint-Honoré                            | 149 Mètres | <a href="#">Détails</a> |
| SSP3870665 | <b>(Etat Indéterminé)</b> imprimerie, taille douce 5 rue Faubourg Saint-Honoré                           | 149 Mètres | <a href="#">Détails</a> |
| SSP3870663 | <b>(Etat Indéterminé)</b> imprimerie,lithographie, taille douce 9 rue Pasquier                           | 180 Mètres | <a href="#">Détails</a> |
| SSP3865611 | <b>(Etat Indéterminé)</b> Atelier de réparation de téléphones 16 rue Chauveau-Lagarde                    | 183 Mètres | <a href="#">Détails</a> |
| SSP3870691 | <b>(Etat Indéterminé)</b> matières plastiques, flacons, boîtes, capsules 19 rue Faubourg-Saint-Honoré    | 190 Mètres | <a href="#">Détails</a> |
| SSP3867952 | <b>(Etat Indéterminé)</b> 8 rue CASTELLANE   | 191 Mètres | <a href="#">Détails</a> |
| SSP3865674 | <b>(Etat Indéterminé)</b> Atelier d'orfèvrerie 10 rue Royale   | 193 Mètres | <a href="#">Détails</a> |
| SSP3869924 | <b>(Etat En arrêt)</b> LABORATOIRE D'ANALYSES (RADIOACTIVITE) 34 rue FAUBOURG SAINT HONORE               | 214 Mètres | <a href="#">Détails</a> |
| SSP3870670 | <b>(Etat Indéterminé)</b> imprimerie, typographie 8 rue Anjou  | 216 Mètres | <a href="#">Détails</a> |
| SSP3869658 | <b>(Etat Indéterminé)</b> 43 rue CAMBON  | 217 Mètres | <a href="#">Détails</a> |
| SSP3868692 | <b>(Etat Indéterminé)</b> 45 rue CAMBON  | 217 Mètres | <a href="#">Détails</a> |
| SSP3869019 | <b>(Etat Indéterminé)</b> 11 rue ANJOU   | 222 Mètres | <a href="#">Détails</a> |
| SSP3865423 | <b>(Etat Indéterminé)</b> Fabrique de teinture pour cheveux 34 bis rue Vignon                            | 224 Mètres | <a href="#">Détails</a> |
| SSP3865354 | <b>(Etat Indéterminé)</b> Fabrique de parfums 19 rue Cambon  | 241 Mètres | <a href="#">Détails</a> |
| SSP3868929 | <b>(Etat En arrêt)</b> 27 rue CAUMARTIN  | 250 Mètres | <a href="#">Détails</a> |
| SSP3869975 | <b>(Etat Indéterminé)</b> LABORATOIRE D'ANALYSES (RADIOACTIVITE) 36 rue ARCADE                           | 263 Mètres | <a href="#">Détails</a> |
| SSP3866485 | <b>(Etat Indéterminé)</b> Fabrique d'orfèvrerie, bijouterie 46 rue Anjou                                 | 273 Mètres | <a href="#">Détails</a> |
| SSP3869339 | <b>(Etat Indéterminé)</b> 1 rue EDOUARD VII  | 282 Mètres | <a href="#">Détails</a> |
| SSP3866167 | <b>(Etat Indéterminé)</b> Imprimerie, éditeur, périodiques, caisses de compensation 257 rue Saint-Honoré | 285 Mètres | <a href="#">Détails</a> |
| SSP3870160 | <b>(Etat Indéterminé)</b> imprimerie, typographie 257 rue Saint Honoré                                   | 285 Mètres | <a href="#">Détails</a> |
| SSP3870659 | <b>(Etat Indéterminé)</b> imprimerie,lithographie, typographie 27 rue Mathurins                          | 287 Mètres | <a href="#">Détails</a> |
| SSP3869216 | <b>(Etat Indéterminé)</b> 9 Place EDOUARD VII  | 290 Mètres | <a href="#">Détails</a> |
| SSP3868018 | <b>(Etat En arrêt)</b> 9 rue EDOUARD VII   | 290 Mètres | <a href="#">Détails</a> |

| Code       | Description  | Distance   | Fiche                   |
|------------|--|------------|-------------------------|
| SSP3869932 | <b>(Etat En arrêt)</b> LABORATOIRE D'ANALYSES (RADIOACTIVITE) 20 rue CAPUCINES             | 298 Mètres | <a href="#">Détails</a> |
| SSP3866537 | <b>(Etat Indéterminé)</b> Atelier de carrosserie 21 rue Surène                             | 300 Mètres | <a href="#">Détails</a> |
| SSP3866487 | <b>(Etat Indéterminé)</b> Fabrique d'orfèvrerie, bijouterie 372 rue Saint-Honoré           | 303 Mètres | <a href="#">Détails</a> |
| SSP3869942 | <b>(Etat En arrêt)</b> LABORATOIRE D'ANALYSES (RADIOACTIVITE) 37 boulevard CAPUCINES       | 312 Mètres | <a href="#">Détails</a> |
| SSP3869348 | <b>(Etat En arrêt)</b> 10 Place CONCORDE   | 319 Mètres | <a href="#">Détails</a> |
| SSP3868778 | <b>(Etat En arrêt)</b> 16 rue VILLE L EVEQUE   | 320 Mètres | <a href="#">Détails</a> |
| SSP3868381 | <b>(Etat Indéterminé)</b> 41 rue CAUMARTIN   | 320 Mètres | <a href="#">Détails</a> |
| SSP3867006 | <b>(Etat Indéterminé)</b> 15 rue CAPUCINES   | 322 Mètres | <a href="#">Détails</a> |
| SSP3870702 | <b>(Etat Indéterminé)</b> imprimerie, lithographie, typographie 13 bis rue Mathurins       | 341 Mètres | <a href="#">Détails</a> |
| SSP3866510 | <b>(Etat Indéterminé)</b> Fabrique de filtres et fontaines 42 rue ARCADE                   | 344 Mètres | <a href="#">Détails</a> |
| SSP3865769 | <b>(Etat Indéterminé)</b> Atelier de carrosserie, serrurerie 22 rue Mathurins              | 347 Mètres | <a href="#">Détails</a> |
| SSP3867602 | <b>(Etat Indéterminé)</b> Station service, parc de stationnement, 38 rue MONT THABOR       | 348 Mètres | <a href="#">Détails</a> |
| SSP3866408 | <b>(Etat Indéterminé)</b> Horlogerie 247 rue Saint-Honoré                                  | 350 Mètres | <a href="#">Détails</a> |
| SSP3868537 | <b>(Etat Indéterminé)</b> 62 rue FAUBOURG SAINT HONORE                                     | 357 Mètres | <a href="#">Détails</a> |
| SSP3868945 | <b>(Etat En arrêt)</b> 69 boulevard HAUSSMANN  | 360 Mètres | <a href="#">Détails</a> |
| SSP3868693 | <b>(Etat Indéterminé)</b> 5 bis rue VOLNEY   | 362 Mètres | <a href="#">Détails</a> |
| SSP3868733 | <b>(Etat Indéterminé)</b> 15 Place VENDOME   | 364 Mètres | <a href="#">Détails</a> |
| SSP3866962 | <b>(Etat Indéterminé)</b> 33 boulevard MALESHERBES   | 368 Mètres | <a href="#">Détails</a> |
| SSP3870175 | <b>(Etat Indéterminé)</b> matières plastiques, flacons, boîtes, capsules 7 Place Vendôme   | 372 Mètres | <a href="#">Détails</a> |
| SSP3865408 | <b>(Etat Indéterminé)</b> Teinturerie de textile 80 boulevard Haussmann                    | 389 Mètres | <a href="#">Détails</a> |
| SSP3866852 | <b>(Etat Indéterminé)</b> Carrosserie 73 boulevard HAUSSMANN                               | 393 Mètres | <a href="#">Détails</a> |
| SSP3869177 | <b>(Etat Indéterminé)</b> 4 rue AUBER  | 406 Mètres | <a href="#">Détails</a> |
| SSP3869609 | <b>(Etat Indéterminé)</b> 14 rue MATHURINS   | 411 Mètres | <a href="#">Détails</a> |
| SSP3869444 | <b>(Etat En arrêt)</b> 24 rue MONT THABOR  | 417 Mètres | <a href="#">Détails</a> |
| SSP3866536 | <b>(Etat Indéterminé)</b> Fabrique de pompes à incendie 14 rue Montalivet                  | 417 Mètres | <a href="#">Détails</a> |
| SSP3869285 | <b>(Etat Indéterminé)</b> 45 boulevard HAUSSMANN   | 428 Mètres | <a href="#">Détails</a> |
| SSP3869102 | <b>(Etat Indéterminé)</b> 12 boulevard CAPUCINES   | 430 Mètres | <a href="#">Détails</a> |
| SSP3869934 | <b>(Etat En arrêt)</b> LABORATOIRE D'ANALYSES (RADIOACTIVITE) 10 rue LAVOISIER             | 431 Mètres | <a href="#">Détails</a> |
| SSP3865688 | <b>(Etat Indéterminé)</b> Cristallerie (cristaux raillés) 3 rue Paix                       | 432 Mètres | <a href="#">Détails</a> |
| SSP3865791 | <b>(Etat Indéterminé)</b> Fabrique de papier peint 5 rue Paix                              | 435 Mètres | <a href="#">Détails</a> |
| SSP3870658 | <b>(Etat Indéterminé)</b> imprimerie,lithographie, typographie 77 boulevard Haussmann      | 435 Mètres | <a href="#">Détails</a> |
| SSP3866876 | <b>(Etat Indéterminé)</b> 26 Place VENDOME   | 453 Mètres | <a href="#">Détails</a> |
| SSP3866406 | <b>(Etat Indéterminé)</b> Atelier de serrurerie 2 rue Paix                                 | 454 Mètres | <a href="#">Détails</a> |
| SSP3867259 | <b>(Etat En arrêt)</b> Fabrique de cartouches 61 rue ARCADE                                | 455 Mètres | <a href="#">Détails</a> |
| SSP3868742 | <b>(Etat Indéterminé)</b> 3 rue CASTIGLIONE  | 463 Mètres | <a href="#">Détails</a> |
| SSP3865403 | <b>(Etat Indéterminé)</b> Fabrique de compteurs et d'instruments de contrôle 17 rue Astorg | 468 Mètres | <a href="#">Détails</a> |
| SSP3866405 | <b>(Etat Indéterminé)</b> Fonderie 10 rue Catiglione                                       | 470 Mètres | <a href="#">Détails</a> |
| SSP3870661 | <b>(Etat Indéterminé)</b> imprimerie,lithographie 44 bis rue Pasquier                      | 472 Mètres | <a href="#">Détails</a> |
| SSP3867085 | <b>(Etat Indéterminé)</b> 35 boulevard HAUSSMANN   | 478 Mètres | <a href="#">Détails</a> |
| SSP3870679 | <b>(Etat Indéterminé)</b> imprimerie 2 rue Isly  | 484 Mètres | <a href="#">Détails</a> |
| SSP3865361 | <b>(Etat Indéterminé)</b> atelier de joaillerie et lapidaire 12 Place Vendôme              | 488 Mètres | <a href="#">Détails</a> |

| Code       | Description                    | Distance   | Fiche                   |
|------------|--------------------------------|------------|-------------------------|
| 0100009984 | MONOP'                         | 147 Mètres | <a href="#">Détails</a> |
| 0100009777 | MILAVA                         | 206 Mètres | <a href="#">Détails</a> |
| 0100009986 | SUPER MALESHERBES              | 272 Mètres | <a href="#">Détails</a> |
| 0100009802 | GM DIS                         | 278 Mètres | <a href="#">Détails</a> |
| 0100009988 | DISTRISURENE                   | 314 Mètres | <a href="#">Détails</a> |
| 0007408313 | FRAICHEUR DE PARIS AUBER       | 420 Mètres | <a href="#">Détails</a> |
| 0007407264 | Fraicheur de Paris - Printemps | 475 Mètres | <a href="#">Détails</a> |

Adresse de l'immeuble  
Place de la Madeleine 75008 Paris  
75008 Paris

## Arrêtés de reconnaissance de l'état de catastrophes au profit de la commune

## Sinistres indemnisés dans le cadre d'une reconnaissance de l'état de catastrophe

Cochez les cases OUI ou NON si, à votre connaissance, l'immeuble a fait l'objet d'une indemnisation suite à des dommages consécutifs à chacun des événements

| Code NOR                     | Catastrophe naturelle             | Date de début - fin         | Publication au J.O | Indemnisation ?   |
|------------------------------|-----------------------------------|-----------------------------|--------------------|---|
| <a href="#">INTE1831446A</a> | Inondations et/ou Coulées de Boue | Du 09/07/2017 au 10/07/2017 | 07/12/2018         | <input type="checkbox"/> OUI <input type="checkbox"/> NON |
| <a href="#">INTE1831446A</a> | Inondations et/ou Coulées de Boue | Du 27/07/2018 au 27/07/2018 | 07/12/2018         | <input type="checkbox"/> OUI <input type="checkbox"/> NON |
| <a href="#">INTE1804348A</a> | Inondations et/ou Coulées de Boue | Du 15/01/2018 au 05/02/2018 | 15/02/2018         | <input type="checkbox"/> OUI <input type="checkbox"/> NON |
| <a href="#">INTE1615488A</a> | Inondations et/ou Coulées de Boue | Du 28/05/2016 au 05/06/2016 | 09/06/2016         | <input type="checkbox"/> OUI <input type="checkbox"/> NON |
| <a href="#">INTE0600186A</a> | Inondations et/ou Coulées de Boue | Du 23/06/2005 au 23/06/2005 | 22/04/2006         | <input type="checkbox"/> OUI <input type="checkbox"/> NON |
| <a href="#">INTE0600132A</a> | Sécheresse                        | Du 01/07/2003 au 30/09/2003 | 11/03/2006         | <input type="checkbox"/> OUI <input type="checkbox"/> NON |
| <a href="#">INTE0300592A</a> | Inondations et/ou Coulées de Boue | Du 31/05/2003 au 31/05/2003 | 19/10/2003         | <input type="checkbox"/> OUI <input type="checkbox"/> NON |
| <a href="#">INTE0100460A</a> | Inondations et/ou Coulées de Boue | Du 06/07/2001 au 07/07/2001 | 11/08/2001         | <input type="checkbox"/> OUI <input type="checkbox"/> NON |
| <a href="#">INTE9900627A</a> | Mouvement de Terrain              | Du 25/12/1999 au 29/12/1999 | 30/12/1999         | <input type="checkbox"/> OUI <input type="checkbox"/> NON |
| <a href="#">INTE9900346A</a> | Inondations et/ou Coulées de Boue | Du 30/05/1999 au 30/05/1999 | 24/08/1999         | <input type="checkbox"/> OUI <input type="checkbox"/> NON |
| <a href="#">INTE9400582A</a> | Inondations et/ou Coulées de Boue | Du 18/07/1994 au 19/07/1994 | 17/12/1994         | <input type="checkbox"/> OUI <input type="checkbox"/> NON |
| <a href="#">INTE9300513A</a> | Inondations et/ou Coulées de Boue | Du 29/04/1993 au 30/04/1993 | 10/10/1993         | <input type="checkbox"/> OUI <input type="checkbox"/> NON |
| <a href="#">INTE9200533A</a> | Inondations et/ou Coulées de Boue | Du 25/05/1992 au 25/05/1992 | 16/01/1993         | <input type="checkbox"/> OUI <input type="checkbox"/> NON |
| <a href="#">INTE9200482A</a> | Inondations et/ou Coulées de Boue | Du 31/05/1992 au 01/06/1992 | 05/11/1992         | <input type="checkbox"/> OUI <input type="checkbox"/> NON |
| <a href="#">MDIE900018A</a>  | Inondations et/ou Coulées de Boue | Du 27/06/1990 au 27/06/1990 | 19/12/1990         | <input type="checkbox"/> OUI <input type="checkbox"/> NON |
| <a href="#">NOR19830910</a>  | Tempête                           | Du 05/06/1983 au 06/06/1983 | 11/09/1983         | <input type="checkbox"/> OUI <input type="checkbox"/> NON |
| <a href="#">NOR19830803</a>  | Inondations et/ou Coulées de Boue | Du 05/06/1983 au 06/06/1983 | 05/08/1983         | <input type="checkbox"/> OUI <input type="checkbox"/> NON |

Cachet / Signature du vendeur ou du bailleur

Etablie le

02/02/2024

Nom du vendeur ou du bailleur :

Ancien president

Nom de l'acquéreur ou du locataire :

Future President

Pour en savoir plus, chacun peut consulter en préfecture ou en mairie ou sur internet ([www.georisques.gouv.fr](http://www.georisques.gouv.fr))